

# DAV-Wandertour April

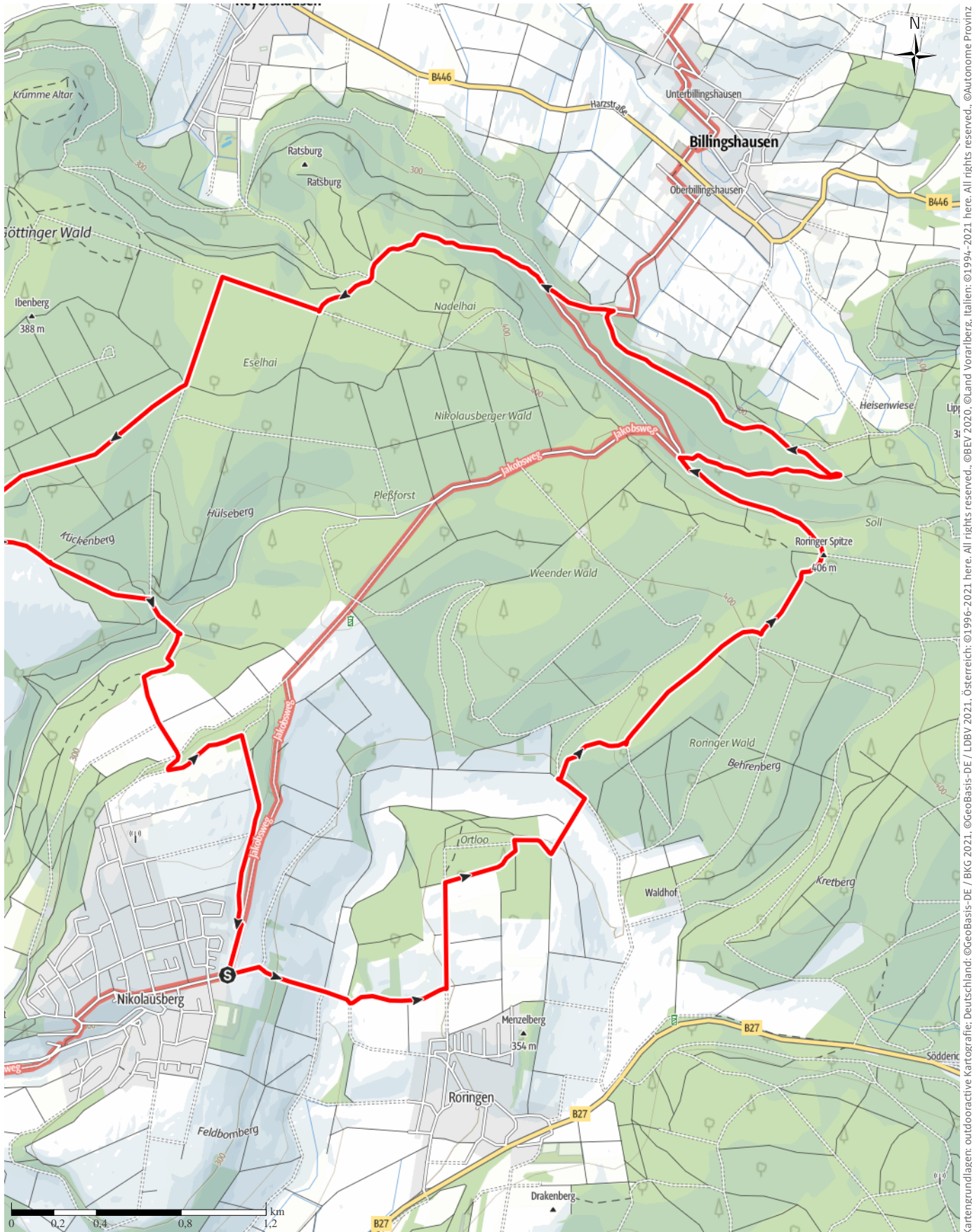
↔ 15,4 km

🕒 4:20h

▲ 339 m

▼ 339 m

Schwierigkeit -



Kartengrundlagen: outdooractive Kartografie; Deutschland: ©GeoBasis-DE / BKG 2021, ©GeoBasis-DE / LDBV 2021, Österreich: ©1996-2021 here, All rights reserved, ©BBEV 2020, ©Land Vorarlberg, Italien: ©1994-2021 here, All rights reserved, ©Autonome Provinz Bozen – Südtirol – Abteilung Natur, Landschaft und Raumentwicklung, ©Cartago S.R.L. Kartengrundlagen: outdooractive Kartografie; ©OpenStreetMap (www.openstreetmap.org)

# DAV-Wandertour April

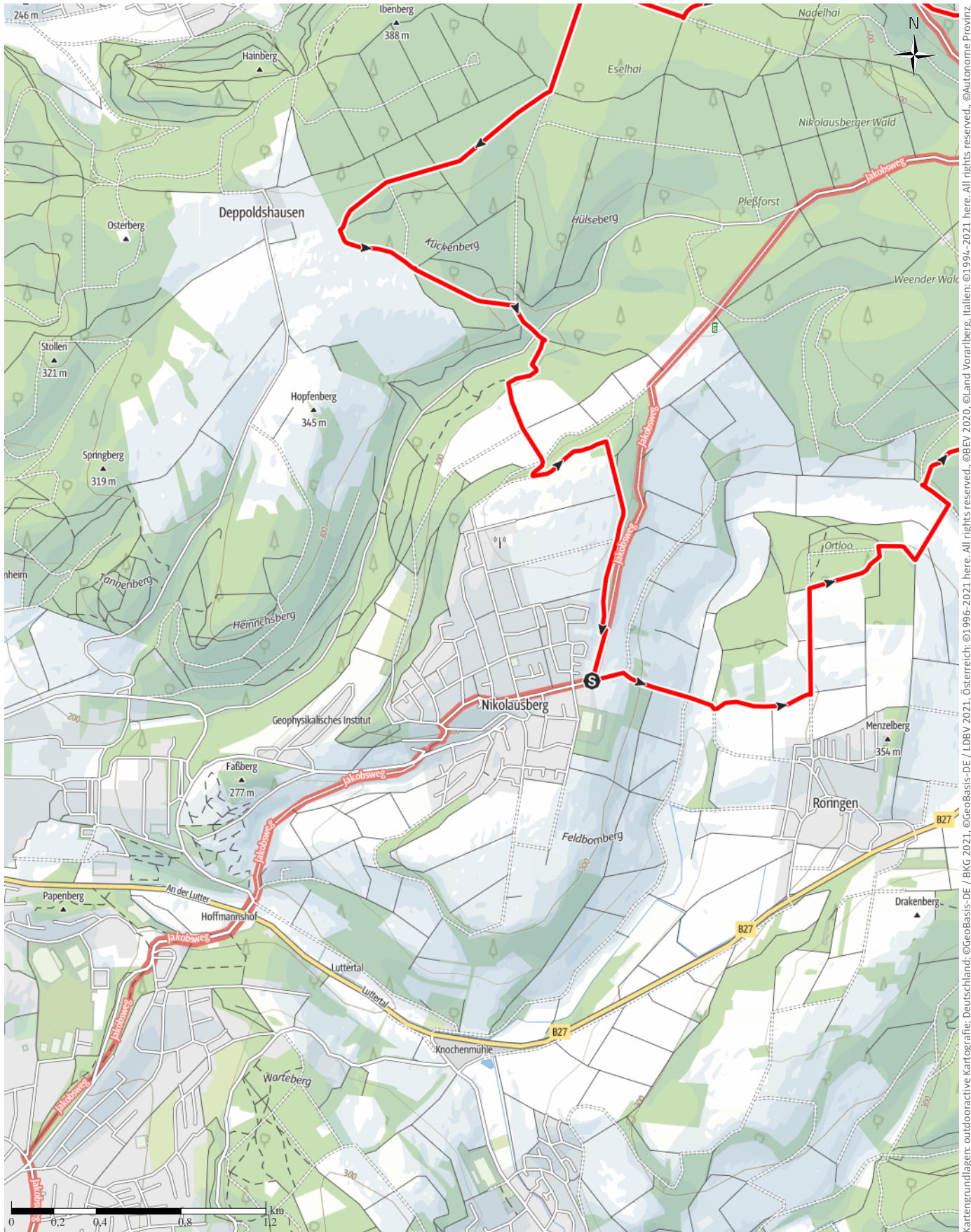
↔ 15,4 km

🕒 4:20h

⬆️ 339 m

⬆️ 339 m

Schwierigkeit -



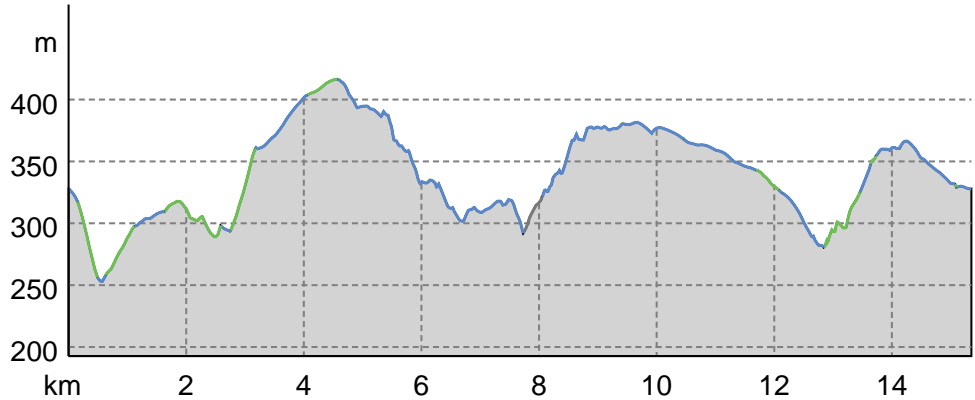
Kartengrundlagen: outdooractive Kartografie; Deutschland: ©GeoBasis-DE / BKG 2021, ©GeoBasis-DE / LDBV 2021, Österreich: ©1996-2021 here, All rights reserved, ©BBEV 2020, ©Land Vorarlberg, Italien: ©1994-2021 here, All rights reserved, ©Autonome Provinz Bozen – Südtirol – Abteilung Natur, Landschaft und Raumentwicklung, © Cartago S.R.L. Kartengrundlagen: outdooractive Kartografie; ©OpenStreetMap (www.openstreetmap.org)

# DAV-Wandertour April

## Wegart

Asphalt	0,3 km
Schotterweg	11,2 km
Weg	3,8 km

## Höhenprofil



## Tourdaten

### Wanderung

Strecke	↔	15,4 km
Dauer	🕒	4:20 h
Aufstieg	⬆️	339 m
Abstieg	⬇️	339 m



Jürgen Hilbig

Aktualisierung: 21.03.2021

## Tour zum Mitnehmen für iPhone und Android



QR-Code scannen und diese Tour offline speichern, mit Freunden teilen und mehr ...

Webseite

<https://www.alpenvereinaktiv.com/s/zPAEE>